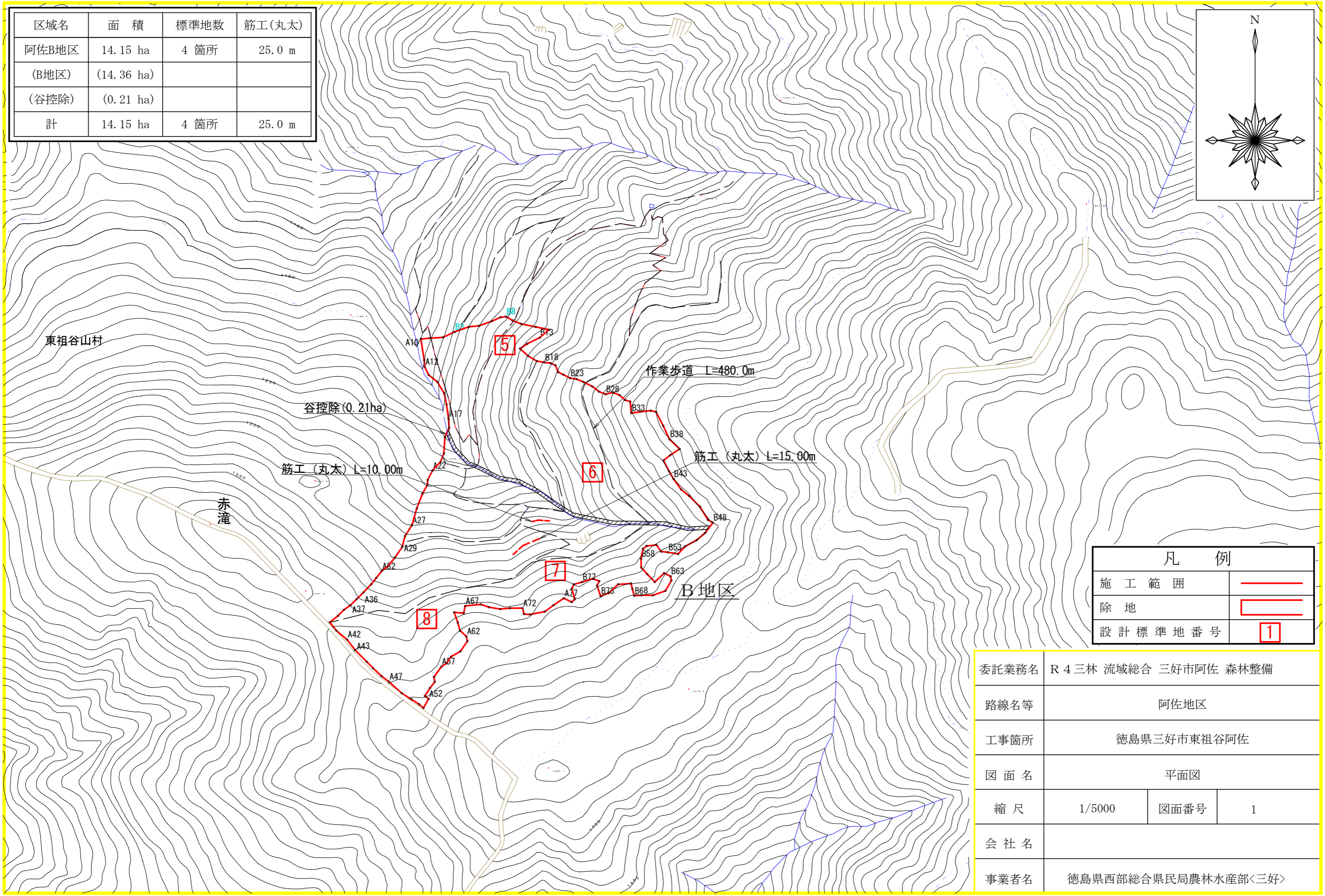

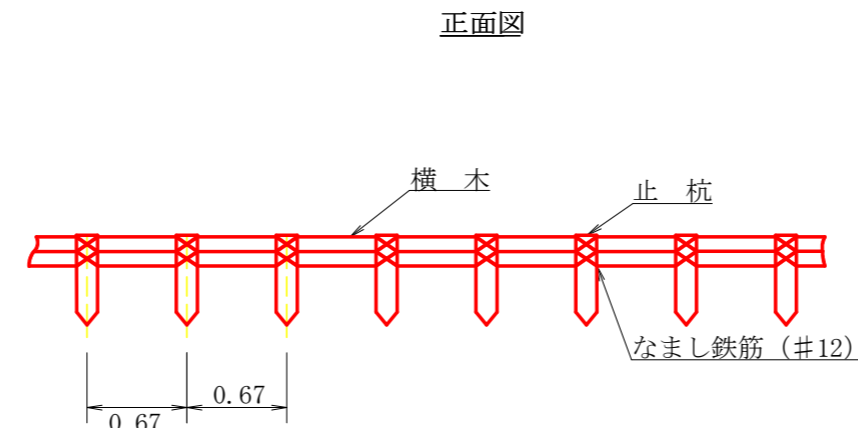
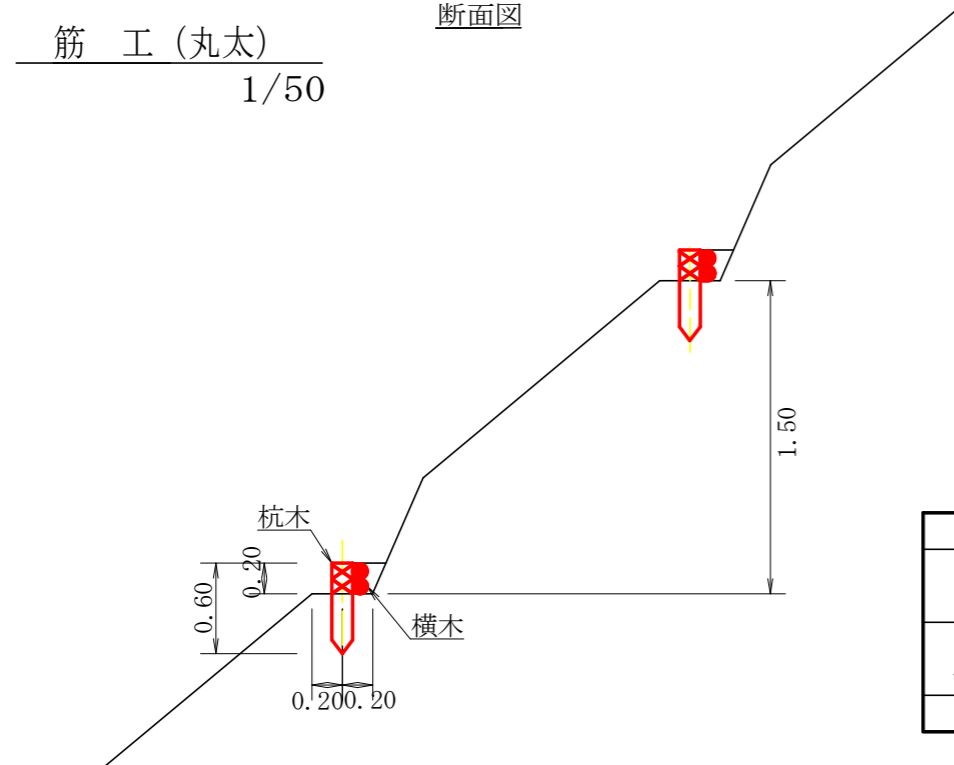


区域名	面積	標準地数	筋工(丸太)
阿佐B地区	14.15 ha	4 箇所	25.0 m
(B地区)	(14.36 ha)		
(谷控除)	(0.21 ha)		
計	14.15 ha	4 箇所	25.0 m



凡 例	
施工範囲	
除地	
設計標準地番号	<b>1</b>

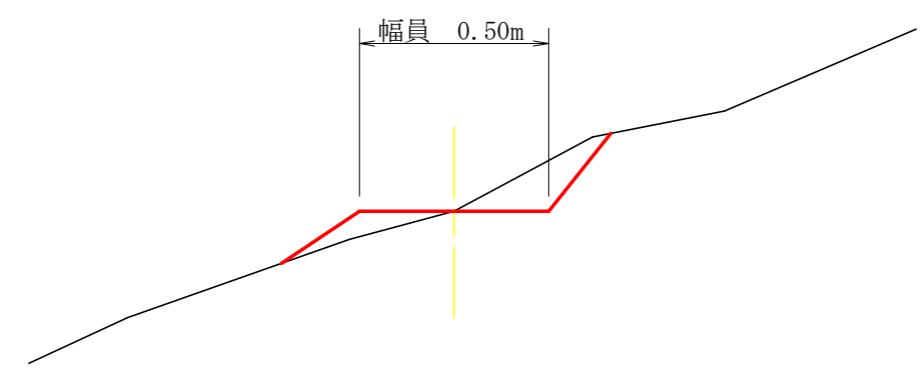
委託業務名	R 4 三林 流域総合 三好市阿佐 森林整備		
路線名等	阿佐地区		
工事箇所	徳島県三好市東祖谷阿佐		
図面名	平面図		
縮尺	1/5000	図面番号	1
会社名			
事業者名	徳島県西部総合県民局農林水産部<三好>		



筋工 (丸太) 材料表 10.0m当り

名称	形状寸法	単位	数量	摘要
横木	末口径 10cm程度 (現地発生材利用) 長さ 2.0m (標準)	本	10.0	
止杭	末口径 10cm程度 (現地発生材利用) 長さ 0.6m 打込深 0.4m (標準)	本	15.0	
鉄線	なまし鉄線 # 12	kg	1.0	

作業歩道 標準断面図 S=1/20 施工延長 L=850m



委託業務名	R 4 三林 流域総合 三好市阿佐 森林整備		
路線名等	阿佐地区		
工事箇所	徳島県三好市東祖谷阿佐		
図面名	定規図		
縮尺	図示	図面番号	2
会社名			
事業者名	徳島県西部総合県民局農林水産部<三好>		